RGD
SAVOIE MONT BLANC

Webinaires Adresse 74, Octobre 2022

Le webinaire commence à 14h05.

Vos micros ont été désactivés, merci de poser vos questions dans la discussion.

Le webinaire sera enregistré, pour rediffusion. Merci de dire si cela pose problème

A tout de suite!

Adm74 ASSOCIATION DES MAIRES DE HAUTE-SAVOIE

Syane ÉNERGIES & NUMÉRIQUE

here

SDIS haute savoie SAPEURS-POMPIERS

Ordre du jour

- Présentation du GIP RGD Savoie Mont Blanc
- Les enjeux de l’Adresse + intervenants
- Travail de la RGD sur l’Adresse
- La Loi 3DS
- Etat des lieux des Adresses sur le département
- Démonstration de l’éditeur national *Mes Adresses*

-> *Posez vos questions tout au long de la présentation*

Durée : 2h

Le GIP RGD Savoie Mont Blanc

- Depuis 26 ans, la RGD mutualise l'accès à l'information géographique pour les collectivités de Savoie et Haute Savoie:
  - Acquisition, expertise et hébergement des données (cadastre, photos aériennes, réseaux, PLU, …)
  - Diffusion auprès de 600 abonnés et 3000 utilisateurs via des géoservices (Ris.NET, Ris.Borne, Géoportail des Savoie, Next'ADS, Ris.DICT)
  - Accompagnement de proximité
- Changement de statuts au 1er janvier 2022 : Groupement d'Intérêt Public
  - 4 membres fondateurs: CD de Savoie et Haute Savoie, CSMB et USMB;
  - Objectif de faire adhérer les EPCI d'ici 2023;
  - Renforcement des missions de service public et participation à la gouvernance du GIP via les Assemblées Générales annuelles;
  - Simplification des relations partenariales;
  - <u>Rencontre le 18/10 pour élaborer ensemble la feuille de route de la RGD</u>

RGD SAVOIE MONT BLANC

Les enjeux de l’Adresse

- L’organisation des services de secours (SDIS, SAMU…)
- Le déploiement de la fibre optique
- Le prélèvement des impôts
- Le raccordement aux réseaux d’eau et d’énergie
- La collecte des déchets ménagers
- La distribution du courrier et la livraison de colis
- L’aide aux déplacements par géonavigation

Déclenchement d'une intervention

Déroulé plus détaillé

Une localisation :
- Lieux Start connus
- Ou la commune

Nature de Sinistre

PDD

L'application scan la disponibilité des **moyens (humains & matériels)** dans chaque CS dans l'ordre de priorité.

Départ Type

La coordonnée de plan de situation – 1752B6

X, Y géographique transmis à un GPS

La géolocalisation, le 1er maillon du bon acheminement des secours

SDIS haute savoie SAPEURS-POMPIERS

Déclenchement d’une intervention

Impact d’une bonne géolocalisation…

Sur la sollicitation du meilleur CIS,

Sur le bon acheminement des secours jusqu’au lieu de l’intervention.

L’adresse, **le principal** vecteur de géolocalisation d’un appelant

SDIS haute savoie SAPEURS-POMPIERS

L'adresse

3 niveaux croissants de précision ….

1. La dénomination des voies d'un territoire

2. La <u>non ambiguïté</u> des noms de voie

Rue des Châteaux

Rue du Château

Chemin des Châteaux

Avenue des 3 Châteaux

3. La connaissance des adresses et leur bonne géolocalisation

SDIS haute savoie SAPEURS-POMPIERS

L'adresse

La fréquence de mise à jour, au SDIS 74

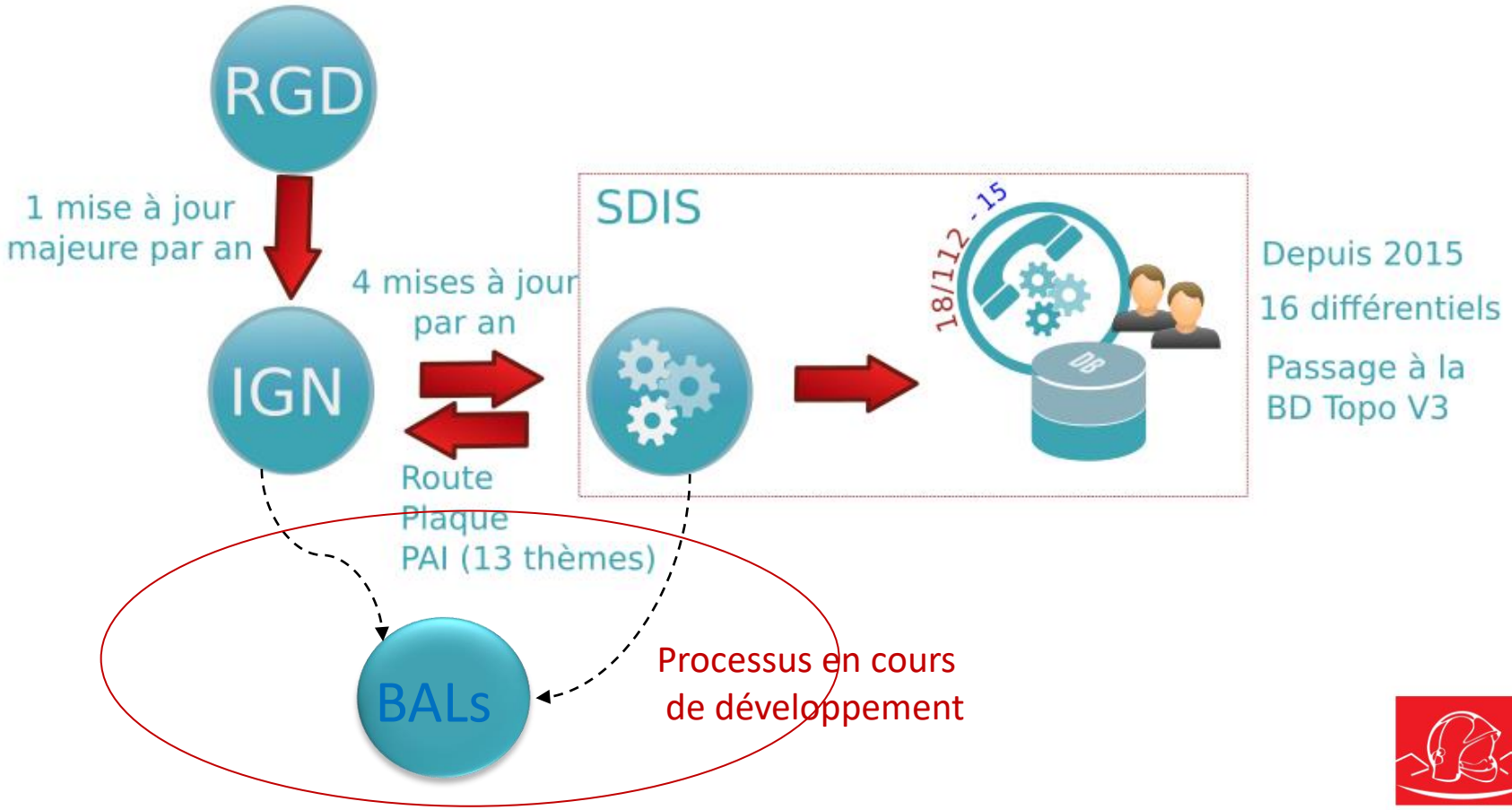

L'enjeu : être au plus prêt de l'actualité de la donnée

SDIS haute savoie SAPEURS-POMPIERS

Evolution de l'adresse

Les usages de la donnée sont de plus en plus spécifiques aux besoins du producteur de donnée entrainant des pertes de précision

- Avant :

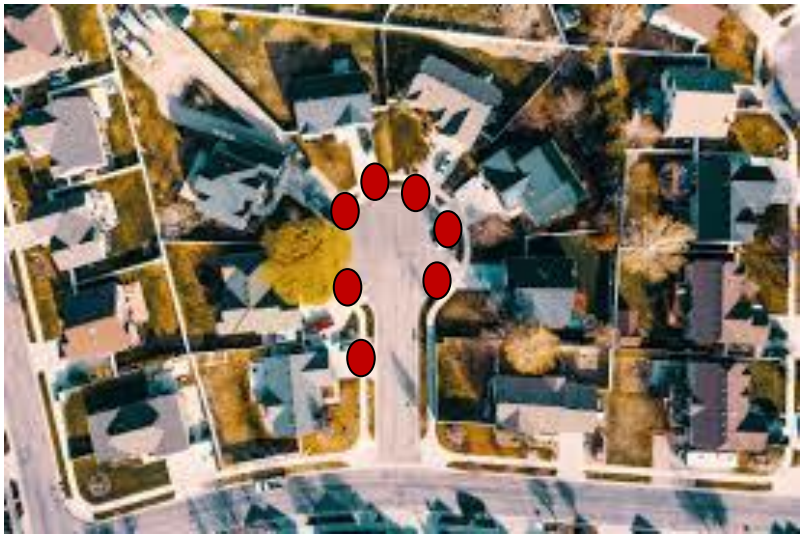

- De plus en plus souvent :

Compression des budgets : développement des blocs de boîtes aux lettres collectives (soit à l'entrée des lotissements, des rues…) ayant pour conséquence une imprécision de la donnée pour le SDIS

SDIS haute savoie SAPEURS-POMPIERS

Un enjeu de précision et d'exhaustivité pour déployer la fibre

- **Identifier le nombre de locaux à desservir.** Analyse croisée avec la matrice cadastrale,
- **Pré- études** des BE : relevés de boîtes aux lettres.
- **Déploiement** par poches de logements: dimensionnement du réseau et nombre de fibres.
- **Eligibilité:**
  - **Planning de déploiement du Syane. Site https://fibre.syane.fr/**
  - **Eligibilité opérateurs. https://www.altitudeinfra.fr/eligibilite/**
- **Maintenance du réseau et exploitation commerciale. Fichiers IPE.**

Syane
ÉNERGIES & NUMÉRIQUE

Utilisation de l’adresse par le SYANE

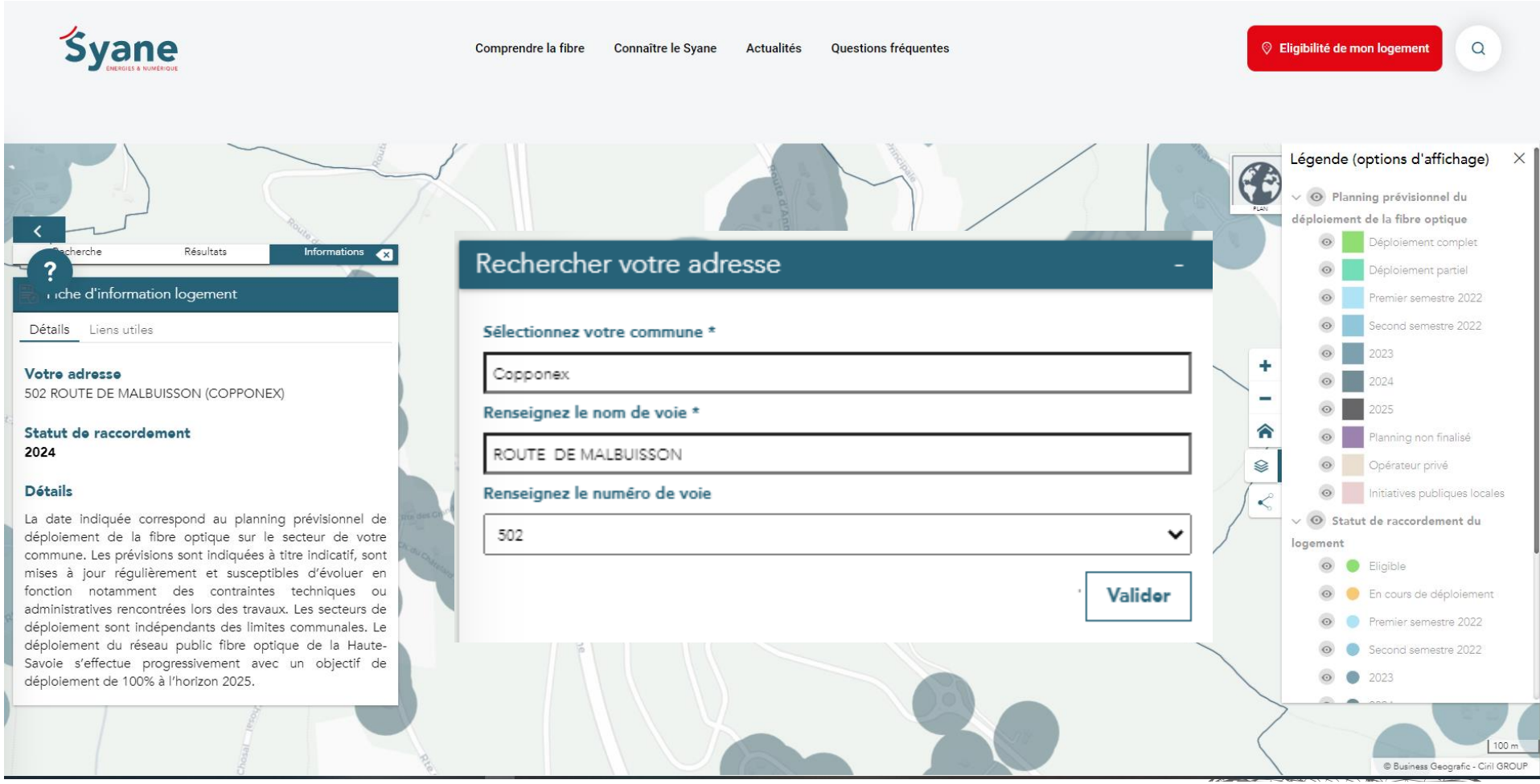

Syane
ÉNERGIES & NUMÉRIQUE

Bienvenue chez HERE Technologies

Fondée en 1985

7,000 employés

Présent sur les 5 continents

Présent dans 56 pays



La technologie de localisation ouvre de nouvelles possibilités dans de multiples industries et marchés.

C'est la clé pour relever les grands défis.

Industries

- Automotive
- Transportation & Logistics
- Tech, Media & Telco
- Retail
- Public Sector
- Finance & Insurance
- Manufacturing
- Accommodation & Food Services
- Healthcare

Markets

- Supply Chain
- Fleet Management
- Urban Mobility
- Connected Driving
- Infrastructure Planning
- Consumer Engagement
- Public Safety
- Data Management
- Privacy Management
- Application Development

© 2022 HERE | Confidential

Navigation à la demande

Améliorez l'expérience du conducteur avec des mises à niveau de la navigation.

Livraison efficace

– Optimisez la planification

RÉPUBLIQUE FRANÇAISE
Liberté
Égalité
Fraternité

adresse.data.gouv.fr

RGD SAVOIE MONT BLANC

- 1. BAN est la source de référence pour la France.
- 2. Utilisée par l'ajout des POIs.
- 3. Mise à jour mensuelle.
- 4. 8,880,756 PA ajoutés et mis à jour.

here

Data Partnership & Acquisition
erwan.bibens@here.com
M: +33 698653294

Une compétence communale

https://youtu.be/6O-rdAep8yk

Travail de la RGD sur l'Adresse

- Convention SDIS74 – RGD – IGN, en 2007, pour la constitution d'un référentiel d'adressage départemental
  - Accompagnement des communes et diffusion d'un cahier des charges pour les projets d'adressage
  - Croisement des données MEDIAPOST, DGFiP et IGN pour faire remonter des adresses sur les communes ne menant pas de projet

➢ 265 000 points adresses ont été créés sur le département de la Haute-Savoie et publiés en open data dans la Base Adresse Nationale

BAN

Base Adresse Nationale

La Loi 3DS

L’adoption de la Loi 3DS le 21 février 2022 a confirmé l’obligation pour toutes les communes de procéder à la dénomination des voies et lieux-dits et d’alimenter la BAN pour la mise à disposition de ces données.

- Remettre la commune au centre de sa compétence
- Faciliter et simplifier la diffusion des adresses: dites le nous une fois.

Etat de l'adressage en Savoie et Haute-Savoie en Octobre 2022

RGD SAVOIE MONT BLANC

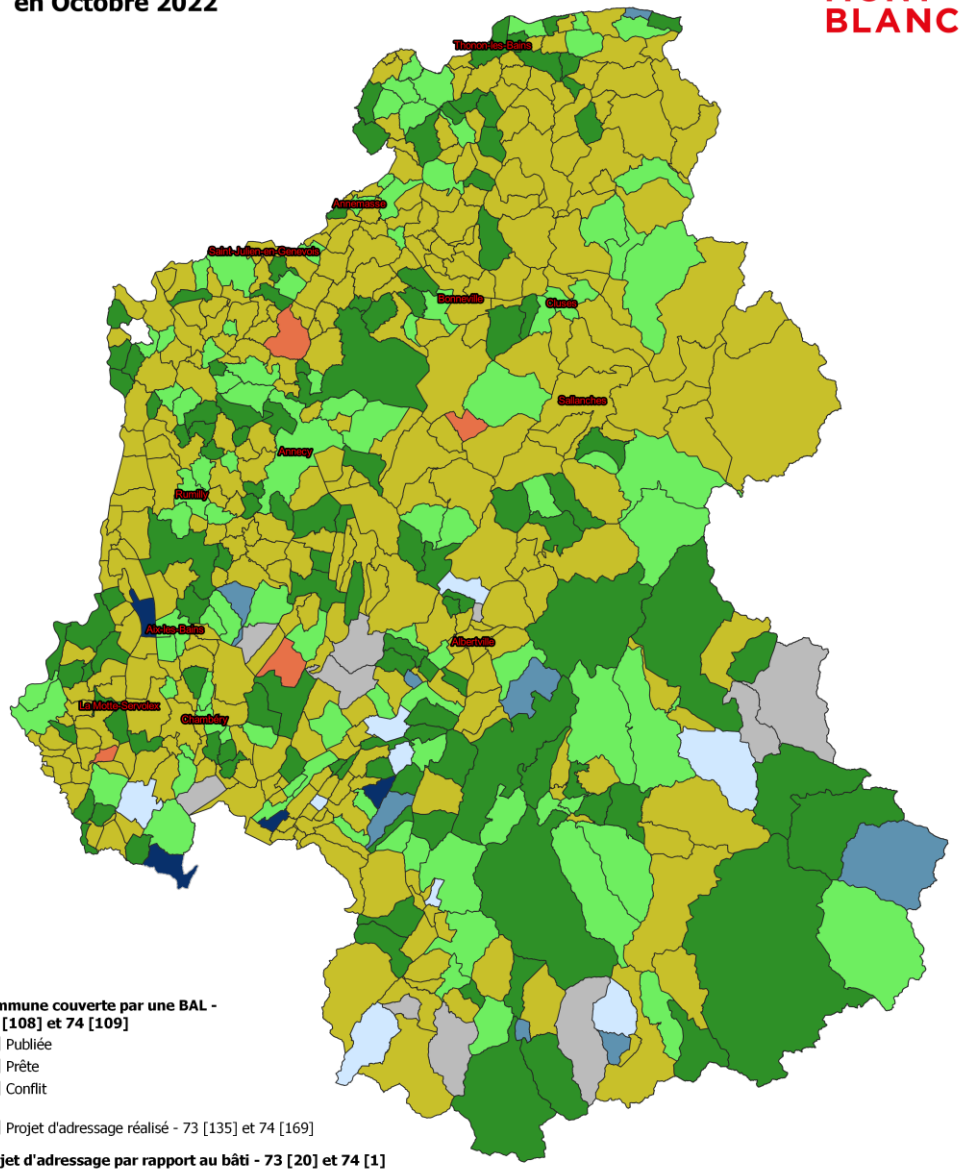

Commune couverte par une BAL - 73 [108] et 74 [109]

- Publiée
- Prête
- Conflit

- Projet d'adressage réalisé - 73 [135] et 74 [169]

Projet d'adressage par rapport au bâti - 73 [20] et 74 [1]

- plus de 70%
- 30 à 70%
- moins de 30%

- Aadressage inconnu - 73 [10]

0 10 20 km

Sources : RGD Référentiel adressage 73 et 74, 2022 ;
Bases Adresses Locales Octobre 2022
IGN BD Topo, 2022.
Réalisation : RGD. Ocotbre 2022

Le jargon de l’Adresse

- BAN : Base Adresse Nationale, en open data sur https://adresse.data.gouv.fr
- BAL : Bases Adresses Locales, à l’échelle d’une commune généralement
- Mes-adresses : outil national en ligne et gratuit pour gérer ses adresses

➢ Objectif : Créer et maintenir à jour sa BAL, grâce à l’éditeur Mes-adresses, pour ensuite les publier dans la BAN afin que ses adresses soient utilisables par tous

Différentes options s’offrent à vous

- Création et mise à jour de sa BAL directement;
- Compétence déléguée à l’intercommunalité;
- Prestation : dans ce cas, demandé bien à votre prestataire de vous assister dans la publication d’une BAL.

Démo : création et publication d’une BAL

- Création de la BAL et import des adresses existantes;
- Edition de la BAL :
  - Modification d’un numéro ou nom de voie (en minuscules accentuées)
  - Création de toponymes
  - Ajout, déplacement ou suppression d’adresses et de voies
  - Renseignement des numéros de parcelles
  - Certification des adresses
- Publication de la BAL (par un élu)

Import des adresses existantes

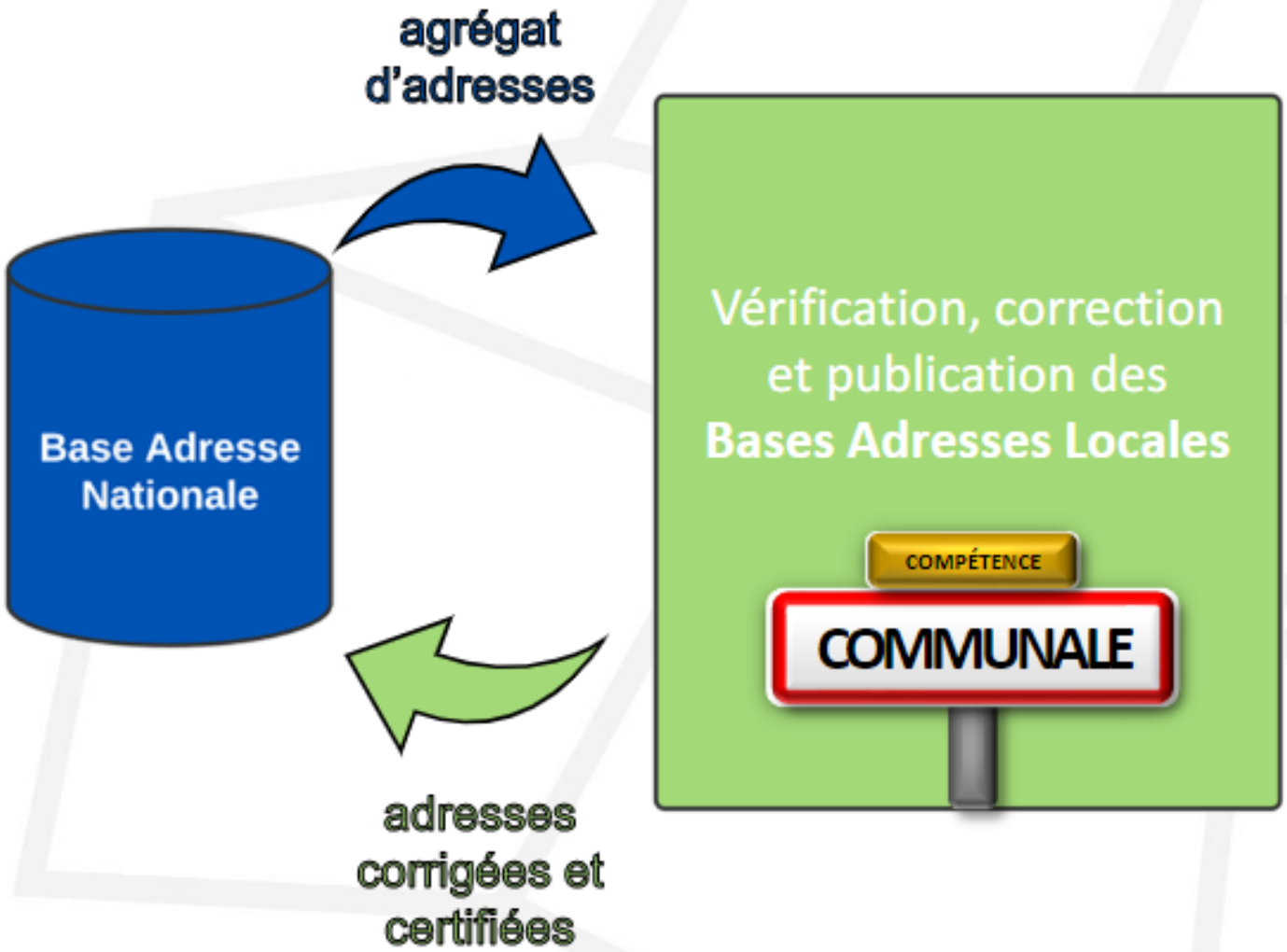

Liens utiles

- https://www.rgd.fr/grands-projets/adressage/
- https://adresse.data.gouv.fr/ressources
- http://cnig.gouv.fr/wp-content/uploads/2021/01/D%C3%A9cider_du_nom_dun_lieu_01-2021.pdf

RGD SAVOIE MONT BLANC

25 ans d'information géographique au service des collectivités de Savoie et de Haute-Savoie

Référentiels

Urbanisme

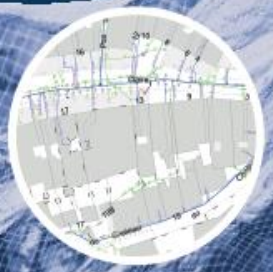

Réseaux

PCRS