

## BAREME PRESTATIONS

### MISE A DISPOSITION DE DONNEES

Données cadastrales	Commune	ComCom
PCI vecteur (Edigéo)	120 €	300 €
Matrice cadastrale (Texte)	90 €	225 €
Autres formats (SHP, DWG, TAB)	250 €	625 €
Propriétés bâties (XLS)	185 €	463 €




Données géographiques	Commune	ComCom
SCAN 25, SCAN 100, PLAN IGN V2	70 €	175 €
Altimétrie (MNT 1m, courbes de niveau)	140 €	350 €
Orthophoto 20 cm	140 €	350 €
Occupation du sol (SHP)	140 €	350 €
Zonage réglementaire (PPRN, PPRI, PLU)	140 €	350 €
Référentiel adresses	140 €	350 €
Pack projet d'adressage : Cadastré, tronçons de voie, PLU, Ortho 20 cm	185 €	463 €

Edition de plans papier	
Mise en forme et symbolisation standard	120 €
Impression 1 exemplaire sur papier standard format A0	20 €
Impression 1 exemplaire sur papier photo format A0	30 €

### NUMERISATION ET ACTUALISATION DE PLU

	Commune
Numérisation PLU au format SHP ou DWG	819 €
Numérisation PLU au format CNIG ou COVADIS	554 €
Modification du zonage	185 €
Modification du zonage et du règlement	270 €
Modification simplifiée avec remise en forme des données	145 €
Révision simplifiée du zonage	290 €
Révision simplifiée du zonage et du règlement	400 €
Mises à jour multiples	560 €

### PRESTATIONS DE PERSONNEL

	Heure	Journée
Ingénieur expert	90 €	630 €
Géomaticien	50 €	350 €
Formation à distance 1/2 journée		350 €
Formation sur site 1 journée pour 5 participants		705 €
Frais de déplacement		95 €
Mise en œuvre et paramétrage de géoservice	Sur devis	

Clé d'authentification	64 €
------------------------	------